



01-1572

Në bazë të nenit 21, 22, 44 dhe 50 të Ligjit nr. 05/L-031 për Procedurën e Përgjithshme Administrative, nenit 17, pika d të Ligjit për Vetëqeverisjen Lokale nr. 03/L-040, dt. 20.02.2008, nenit 15 pika d e Statutit të Komunës së Prishtinës Nr. 110-391, dt. 25.02.2010, si dhe në bazë të kërkesës 05-350/03-0171992/18 dt. 17.07.2018, të aplikuesit Bajrush Plakaj nga Prishtina dhe investorit “Pozhegu Brothers” sh.p.k, me pronar Qemajl Pozhegu nga Gjakova, për plotësim dhe ndryshim të kushteve ndërtimore për hartimin e dokumentacionit ndërtimor-projektin ideor për ndërtimin e kompleksit me shtëpi individuale të banimit, në kuadër të Planit Rregullues të Hollësisishëm “Sofalia” në Prishtinë, të caktuara sipas Vendimit nr.05-350/02-0093884/17 dt. 19.12.2017, Drejtoria e Urbanizmit e Komunës së Prishtinës, në procedurë administrative, me datë 19.04.2019 merr këtë:

## V E N D I M

PËR PLOTËSIMIN DHE NDRYSHIMIN E VENDIMIT nr.05 NR350/02-0093884/17 dt. 19.12.2017

**I. Plotësohet dhe ndryshohet** Vendimi për caktimin e kushteve ndërtimore **05 nr. 350/02-0093884/17 dt. 19.12.2017**, i lëshuar nga kjo Drejtori, sipas kërkesës 05 Nr.350/03-0171992/18 dt.17.07.2018 të aplikuesit Bajrush Plakaj nga Prishtina dhe investitorit “Pozhegu Brothers” sh.p.k, me pronar Qemajl Pozhegu nga Gjakova, për plotësim dhe ndryshim të kushteve ndërtimore për hartimin e dokumentacionit ndërtimor-projektin ideor për ndërtimin e kompleksit me shtëpi individuale të banimit, në kuadër të Planit Rregullues të Hollësisishëm “Sofalia” në Prishtinë, konkretisht në kuadër të parcelave kadastrale të asaj kohe nr.1213-2, 1213-3, 1213-5,1213-6, 1213-7, 1213-8 dhe 1213-9 ZK Prishtinë, e që pas bashkimit dhe ndarjes kanë rezultuar parcelat kadastrale nr.1213-10, 1213-11, 10205-8, 10205-7, 10205-6, 10205-5, 10205-4, 10205-3, 10205-1, 10205-2, 10205-9, 10205-12, 10205-13, 10205-14, 10205-52, 10205-51, 10205-17, 10205-18, 10205-19, 10205-20, 10205-21, 10205-22, 10205-23, 10205-24, 10205-25, 10205-15, 10205-16, 10205-49, 10205-50, 10205-36, 10205-40, 10205-35, 10205-34, 10205-33, 10205-32, 10205-31, 10205-30, 10205-29, 10205-28, 10205-27, 10205-26, 10205-48, 10205-47, 10205-46, 10205-45, 10205-44, 10205-43, 10205-41, 10205-42, 10205-37, 10205-39 dhe 10205-38 (të formuara pas ndarjes, bashkimit nr.1213-2, 1213-3, 1213-5,1213-6, 1213-7, 1213-8 dhe 1213-9) ZK Prishtinë.

Plotësimi dhe ndryshimi i Vendimit 05 nr. 350/02-0093884/17 dt. 19.12.2017, bëhet si në vijim:

- Në pikën I, në vend të **“48 ( katërdhjetë e tetë) shtëpive individuale të banimit”**, tipi “A” me etazhitet B+2S +P, tipi “B” me etazhitet B+S+P+1, tipi “C” me etazhitet B+2S +P, tipi “D” me etazhitet B+S +P+1, tipi “E” me etazhitet B+2+P +1, tipi “F” me etazhitet B+S+P+1, tipi “G” me etazhitet S+P+1, tipi “H” me etazhitet B+P+2, tipi “I” me etazhitet B+S+P+1 dhe tipi “J” me etazhitet B+2S+P, të jetë **“48 ( katërdhjetë e tetë) shtëpive individuale të banimit- tipi “A” me etazhitet 2S+P, tipi “B” me etazhitet 2S+P, tipi “C” me etazhitet S+P+1, tipi “D” me etazhitet 2S+P, tipi “E” me etazhitet S+P+1”, tipi “F” me etazhitet 2S+P+1, tipi “G” me etazhitet B+2S+P”**, konform planit të situacioni – “zgjidhja urbane” e cila është e bashkëngjitur me këtë Vendim; si dhe në vend të parcelave kadastrale **“1213-2, 1213-3, 1213-5,1213-6, 1213-7, 1213-8 dhe 1213-9 ZK Prishtinë”**, të jetë **“1213-10, 1213-11, 10205-8, 10205-7, 10205-6, 10205-5, 10205-4, 10205-3, 10205-1, 10205-2, 10205-9, 10205-12, 10205-13, 10205-14, 10205-52, 10205-51, 10205-17, 10205-18, 10205-19, 10205-20, 10205-21, 10205-22, 10205-23, 10205-24, 10205-25, 10205-15, 10205-16, 10205-49, 10205-50, 10205-36, 10205-40, 10205-35, 10205-34, 10205-33, 10205-32, 10205-31, 10205-30, 10205-29, 10205-28, 10205-27, 10205-26, 10205-48, 10205-47, 10205-46,**

**10205-45, 10205-44, 10205-43, 10205-41, 10205-42, 10205-37, 10205-39 dhe 10205-38 ZK. Prishtinë”.**

- Pasi që pika V është realizuar në tërësi, të bëhet **bashkimi dhe ndarja/parcelimi** i parcelave kadastrale 1213-10, 1213-11, 10205-8, 10205-7, 10205-6, 10205-5, 10205-4, 10205-3, 10205-1, 10205-2, 10205-9, 10205-12, 10205-13, 10205-14, 10205-52, 10205-51, 10205-17, 10205-18, 10205-19, 10205-20, 10205-21, 10205-22, 10205-23, 10205-24, 10205-25, 10205-15, 10205-16, 10205-49, 10205-50, 10205-36, 10205-40, 10205-35, 10205-34, 10205-33, 10205-32, 10205-31, 10205-30, 10205-29, 10205-28, 10205-27, 10205-26, 10205-48, 10205-47, 10205-46, 10205-45, 10205-44, 10205-43, 10205-41, 10205-42, 10205-37, 10205-39 dhe 10205-38 ZK. Prishtinë, sipas parcelave ndërtimore, të përcaktuar sipas propozimit të ri nga kërkuesi dhe miratimit nga kjo drejtori, bazuar në planin e situacionit – “zgjidhja urbane” dhe manualin e bashkimit dhe ndarjes/parcelimit, punuar nga gjeodeti i licencuar. Andaj, kjo drejtori jep PËLQIM për bashkimin dhe ndarjen/parcelimin e parcelave kadastrale të lartcekur, sipas Planit të situacionit - “zgjidhja urbane” dhe manualit të ndarjes. Procedura e bashkimit dhe ndarjes/parcelimit do të realizohet bazuar në pëlqimin e përshkruar në këtë paragraf, e i cili do të shërbejë si bazë për evidentimin në regjistrin kadastral, të këtyre ndryshimeve. Procedura e bashkimit dhe ndarjes/parcelimit të parcelave të bëhet para aplikimit për leje ndërtimore, në Drejtorinë e Kadastrit të Komunës së Prishtinës, sipas këtij Vendimi dhe me kërkesë të pronarit/investitorit, duke u bazuar edhe në Plani i situacionit - “zgjidhja urbane” dhe manualin e bashkimit dhe ndarjes/parcelimit të parcelave, punuar nga gjeodeti i licencuar, i cili është pjesë përbërëse e këtij Vendimi.
- **Pagesa e kompensimit për ndërrimin e destinimit të tokës bujqësore**- meqenëse parcelat kadastrale nr. 1213-10, 1213-11, 10205-8, 10205-7, 10205-6, 10205-5, 10205-4, 10205-3, 10205-1, 10205-2, 10205-9, 10205-12, 10205-13, 10205-14, 10205-52, 10205-51, 10205-17, 10205-18, 10205-19, 10205-20, 10205-21, 10205-22, 10205-23, 10205-24, 10205-25, 10205-15, 10205-16, 10205-49, 10205-50, 10205-36, 10205-40, 10205-35, 10205-34, 10205-33, 10205-32, 10205-31, 10205-30, 10205-29, 10205-28, 10205-27, 10205-26, 10205-48, 10205-47, 10205-46, 10205-45, 10205-44, 10205-43, 10205-41, 10205-42, 10205-37, 10205-39 dhe 10205-38 ZK. Prishtinë, në bazë të ekstraktit nga certifikata për personin Bajrush Plakaj nr. 11-942/03-0164987/18 dt. 10.07.2018, janë evidentuar me lloj të shfrytëzimit të parcelës-tokë pyjore, me klasë të kualitetit “Mal i Klasës 4”, kërkohet që paraprakisht të bëhet pagesa e kompensimit për ndërrimin e destinimit të tokës pyjore, konform nenit 11, 13 dhe 14 të Ligjit nr. 02/L-26 për Tokën Bujqësore dhe nenit 8, 9 dhe 14 të Udhëzimit Administrativ të MBPZHR Nr. 41/2006, për ndërrimin e destinimit të tokës pyjore, që e rregullojnë këtë fushë. Sipërfaqja e tokës bujqësore, të cilës do ti ndërrohet destinimi, do të përcaktohet duke u bazuar në Plani i situacionit – “zgjidhja urbane”, gjegjësisht në tokë ndërtimore do të shdërrohen parcelat ndërtimore të cilat do të ndërtohen, ndërsa Bazuar në pikën 6 të nenit 21 të Ligjit Nr. 04/L-174 për Planifikimin Hapësinor, pas përfundimit të procedurës së bashkimit dhe ndarjes së parcelave kadastrale, parcela e përfshirë në rrugën e planifikuar, sipas planit rregullues, dhe në rrugën e propozuar brenda kompleksit të shtëpive të banimit, të regjistrohet sipas Ligjit Nr.2002/5 për Themelimin e Regjistrit të të drejtave të Pronës së paluajtshme, me destinim rrugë. Sipërfaqja e këtyre duhet të llogaritet sipas planit të situacionit – “zgjidhja urbane” dhe manualit të bashkimit dhe ndarjes/parcelimit, punuar nga gjeodeti i licencuar. Ky kompensim-pagesë do të realizohet në Drejtorinë e Kadastrit të Komunës së Prishtinës, para aplikimit për leje ndërtimore.
- Me kërkesën për leje ndërtimore, duhet të prezantohet projektet/elaboratet përkatëse për zbatimin e kritereve të Vendimit të Kryetarit për Arkitekturë të qëndrueshme – bazuar në pikën 5. Paragrafi I. të Vendimit të Kryetarit të Komunës së Prishtinës, me nr. 01-031-185481 dt. 14.08.2015, për implementimin e arkitekturës së qëndrueshme, në të kundërtën kushtet e përcaktuara në paragrafin IV, pika 7 “Indeksi i shfrytëzimit të parcelës” të caktuara me

Vendimin 05 Nr.05-350/02-0093884/17 dt.19.12.2017, nuk do të jenë të vlefshme dhe të njejtat do të rishikohen.

II.Pjesë përbërëse e këtij Vendimi është plani i situacionit – “zgjidhja urbane”, punuar nga kompania projektuese “Pozhegu Brothers” sh.p.k. me nr. të certifikatës së regjistrimit të biznesit 70518805; dhe manuali i bashkimit dhe ndarjes/parcelimit, punuar nga gjeodeti i licencuar.

III.Ky Vendim është pjesë përbërëse e Vendimit 05 nr. 350/02-0093884/17 dt.19.12.2017, dhe i njejtj prodhon efekte juridike nga dita e lëshimit të këtij Vendimi.

### A r s y e t i m

Aplikuesit Bajrush Plakaj nga Prishtina dhe investitorit “Pozhegu Brothers” sh.p.k, me pronar Qemajl Pozhegu nga Gjakova,, me kërkesën 05 Nr. 350/03-0171992/18 dt.17.07.2018, kanë kërkuar nga Drejtoria e Urbanizmit e Komunës së Prishtinës, plotësim dhe ndryshim të kushteve ndërtimore për hartimin e dokumentacionit ndërtimor-projektin ideor për ndërtimin e kompleksit me shtëpi individuale të banimit, në kuadër të Planit Rregullues të Hollësishtësëm “Sofalia” në Prishtinë, konkretisht në kuadër të parcelave kadastrale nr.1213-10, 1213-11, 10205-8, 10205-7, 10205-6, 10205-5, 10205-4, 10205-3, 10205-1, 10205-2, 10205-9, 10205-12, 10205-13, 10205-14, 10205-52, 10205-51, 10205-17, 10205-18, 10205-19, 10205-20, 10205-21, 10205-22, 10205-23, 10205-24, 10205-25, 10205-15, 10205-16, 10205-49, 10205-50, 10205-36, 10205-40, 10205-35, 10205-34, 10205-33, 10205-32, 10205-31, 10205-30, 10205-29, 10205-28, 10205-27, 10205-26, 10205-48, 10205-47, 10205-46, 10205-45, 10205-44, 10205-43, 10205-41, 10205-42, 10205-37, 10205-39 dhe 10205-38 (të formuara pas ndarjes, bashkimit nr.1213-2, 1213-3, 1213-5,1213-6, 1213-7, 1213-8 dhe 1213-9) ZK Prishtinë.

Bashkë me kërkesë është prezantuar: Dëshminë mbi pronësinë-kopjet e planit dhe certifikatën e njesise kadastrale për parcelat kadastrale nr.1213-10, 1213-11, 10205-8, 10205-7, 10205-6, 10205-5, 10205-4, 10205-3, 10205-1, 10205-2, 10205-9, 10205-12, 10205-13, 10205-14, 10205-52, 10205-51, 10205-17, 10205-18, 10205-19, 10205-20, 10205-21, 10205-22, 10205-23, 10205-24, 10205-25, 10205-15, 10205-16, 10205-49, 10205-50, 10205-36, 10205-40, 10205-35, 10205-34, 10205-33, 10205-32, 10205-31, 10205-30, 10205-29, 10205-28, 10205-27, 10205-26, 10205-48, 10205-47, 10205-46, 10205-45, 10205-44, 10205-43, 10205-41, 10205-42, 10205-37, 10205-39 dhe 10205-38 ZK Prishtinë, lëshuar nga Drejtoria e Kadastrit e Komunës së Prishtinës; Projektpropozimin për plotësim ndryshim e e zgjidhjes urbane dhe përshkrimin teknik, hartuar nga “Pozhegu Brothers” shpk, me seli në Prishtinë, me certifikatë të regjistrimit të biznesit nr. 810056813; Manualin e incizimit gjeodezik për parcelat kadastrale, punuar nga kompania gjeodete e licencuar “GEOLIMIT” sh.p.k, me numër të licencës 50 lëshuar nga Agjensioni Kadastral i Kosovës -MMPH dt.24.08.2016;Vërtetimin e Tatimit në Pronë të aplikuesit Bajrush Plakaj me nr.91168/17 dt. 20.04.2017 me kërkesë të Bajrush Plakaj; Çertifikata e regjistrimit të biznesit të “Pozhegu Brothers” sh.p.k me nr.70518805, lëshuar nga Agjensioni i Regjistrimit të Bizneseve-MTI, Vërtetimin e Tatimit në Pronë të investitorit Qemajl Pozhegu me nr.91223/17 dt. 20.04.2017 me kërkesë të “Pozhegu Brothers”sh.p.k; Kushtet Ndërtimore nr. 05-350/02-0093884/17 dt. 19.12.2017, në emër të Bajrush Plakaj nga Prishtina, dhe investitorit “Pozhegu Brothers” sh.p.k të caktuara nga kjo Drejtori; Kontrata në mes të pronarit të tokës Bajrush Plakaj dhe firmës “Pozhegu Brothers”sh.p.k.e përfaqësuar nga me nr. LRP nr. 9433/16; Kopja e letërnjoftimit të Bajrush Plakaj;Kopja e letërnjoftimit të Qemajl Pozhegu;Foto të lokacionit;

Drejtorja e Urbanizmit, pas shqyrtimit të kërkesës, dokumentacionit të prezantuar, konsultimit të dokumenteve të planifikimit hapësiror për hapësirën ku gjendet lokacioni-Planit Rregullues të Hollësishtësëm “Sofalia”, të rregullativës ligjore në fuqi, nga lëmi i ndërtimit, planifikimit dhe procedurës administrative, dhe konsultimit të dosjes së lëndës 05 Nr. 350/02-0093884/17 dt. 24.04.2017 ka konstatuar se, lidhur me këtë çështje administrativo-juridike, kjo drejtori ka vendosur

me Vendimin 05 Nr. 350/02-0093884/17 dt. 19.12.2017, me të cilin ka caktuar e kushtet ndërtime, pronarit Bajrush Plakaj nga Prishtina dhe investitorit "Pozhegu Brothers" sh.p.k, me pronar Qemajl Pozhegu nga Gjakova në lokacionin e përshkruar më lartë, andaj Meqenëse, që nga data 19.12.2017, kur është nxjerrë vendimi i referuar, ka më pak se dy (2) vite, kjo drejtori me Vendimin për përfundimin e procedurës administrative 05 Nr.350/03-0171992/18 dt.24.09.2018, ka përfunduar procedurën administrative sipas kësaj kërkesë, duke vepruar konform nenit 101, paragrafi 1, nënparagrafi 1.1, të Ligjit Nr. 05/L-031 për Procedurën e Përgjithshme Administrative.

Kërkuesit, bazuar në Udhëzimin Juridik të Vendimit, kanë ushtruar ankesë me nr. 05-070/01-0269020/18 dt. 08.11.2018 ndaj Vendimit 05 nr.351/02-0082632/18 dt.20.09.2018, të marrur nga Drejtoria e Urbanizmit e Komunës së Prishtinës. Ky organ, në pajtim me dispozitat e nenit 128, pika 1, e Ligjit mbi procedurën e përgjithshme administrative, nr. 05/L-031, me Aktpërcjellës 05-070/01-0269020/18 dt. 14.11.2018, ankesën e kërkuesit së bashku me lëndën e kompletuar, e ka dërguar në MMPH, si organ I shkallës së dytë, për shqyrtim të mëtutjeshëm.

Ministria e Mjedisit dhe Planifikimit Hapësinor të Kosovës, me Vendimin Nr.A-374/18 dt.10.12.2018 i protokoluar me nr.05-036/02-0299776/18 dt.24.12.2018, duke u bazuar në ankesën e palës e ka anuluar Vendimin nr.05-350/03-0171992/18 dt.24.09.2018, të Drejtorisë së Urbanizmit dhe e ka "obliguar Drejtorinë për Urbanizëm, të Komunës së Prishtinës, të nxjerrë aktin administrativ, bazuar në udhëzimet e këtij vendimi.

Kjo Drejtori, gjatë rishqyrtimit të kërkesës për plotësim dhe ndryshim të Vendimit për caktimin e kushteve ndërtime 05 nr. 350/02-0093884/17 dt. 19.12.2017 më dt.11.02.2019, mbajti takim me Kolegjin, lidhur me kërkesën e lartëcekur-në procedurë, dhe anëtarët e Kolegjit rekomanduan që indeksi i shfrytëzimit të parcelës- shputa mbetet sipas kriterëve të Planit Rregullues të Hollësishëm "Sofalia" në Prishtinë. Pas njoftimit të palëve lidhur me mendimin e kolegjit, palët propozuan që të aplikohet Arkitektura e qëndrueshme – bazuar në pikën 5. Paragrafi I. të Vendimit të Kryetarit të Komunës së Prishtinës, me nr. 01-031-185481 dt. 14.08.2015, për implementimin e arkitekturës së qëndrueshme.

Ky Organ, pas rishqyrtimit të kërkesës 05-350/03-0171992/18 dt. 17.07.2018, konstatoi se ndryshimet –korrigjimet & plotësimet e realizuara pas situatës së krijuar, nuk janë në kundërshtim me kriteret e dokumenteve të planifikimit hapësinor ( planin rregullues urban dhe PZHU-në), andaj vendosi që përmes këtij Vendimi të bëjë plotësimin dhe ndryshimin, sipas përshkrimit në pikën I të dispozitivit të këtij Vendimi.

Nga sa u cek më lartë, u vendos si në dispozitiv të këtij Vendimi.

**Udhëzim juridik:** Pala e pakënaqur me këtë Vendim, me ankesë mund ti drejtohet kësaj Drejtorie brenda afatit prej 30 ditësh, duke llogaritur nga dita e marrjes në dorëzim të këtij Vendimi. Bazuar në vlerësimin nga kjo Drejtori, ankesa do të shqyrtohet apo do të përcillet te organi epror- MMPH-ja.


**Ky Vendim u përpilua në 8 (tetë) kopje identike dhe i dërgohet:** Kërkuesit/ve; Drejtorisë së Inspektionit; Drejtorisë së Kadastrit; Drejtorisë së Planifikimit Strategjik dhe Zhvillimit të Qëndrueshëm; në dosje të lëndës 05-350/03-0171992/18 dt. 17.07.2018; në dosje të lëndës 05-350/02-0093884/17 dt. 24.04.2017; kësaj Drejtorie; si dhe Qendrës për Shërbim me Qytetarë.

**DREJTORIA E URBANIZMIT E KOMUNËS SË PRISHTINËS,  
05 NR. 350/03-0171992/18 DT. 19.04.2019**

Zyrtari:  
Leonora Mehmeti



u.d. Udhëheqëse e Sektorit:  
Lindita Beqiri

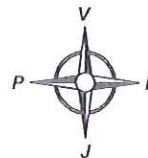






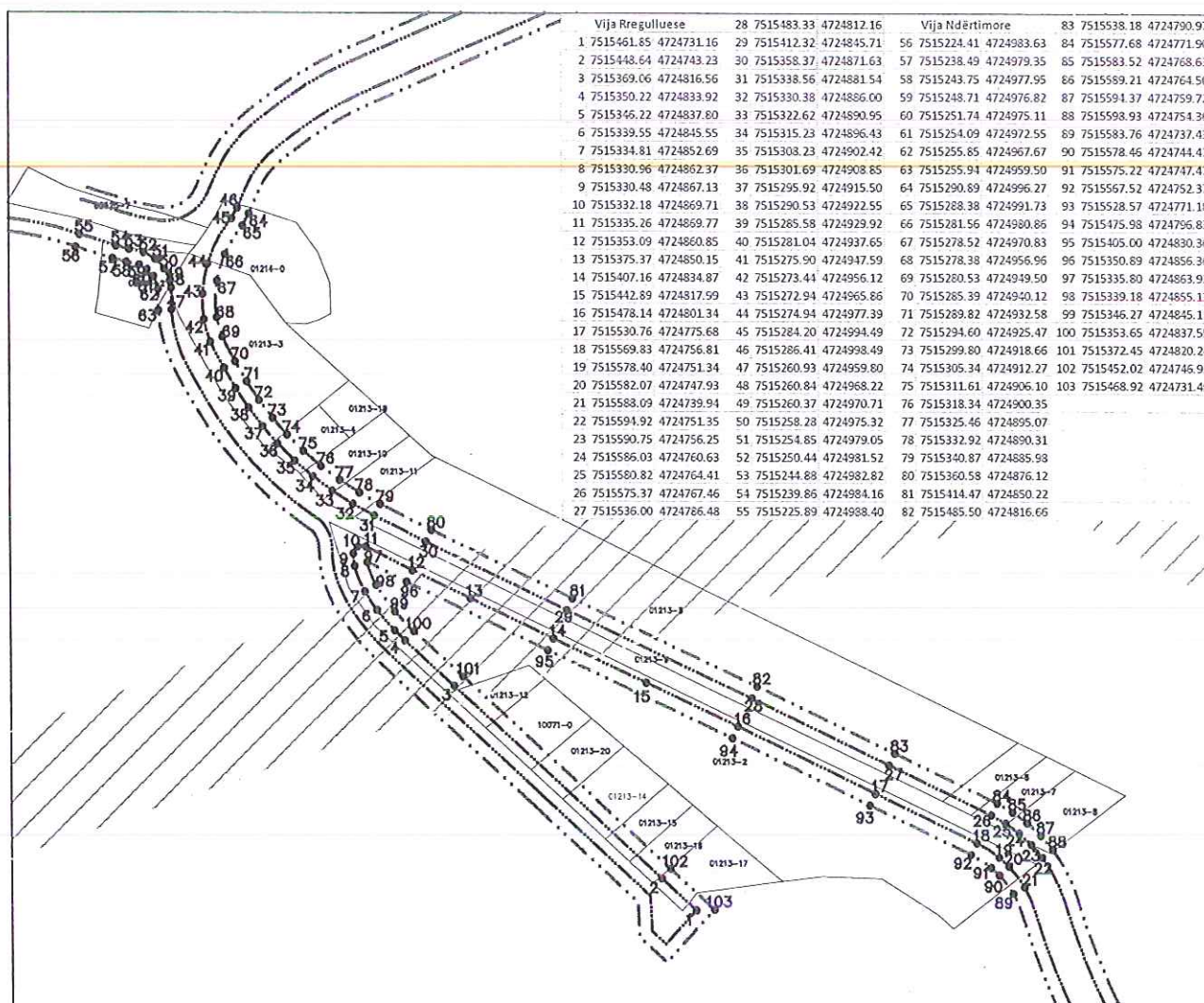
Republika e Kosovës  
Republika Kosova - Republic Of Kosovo

Komuna e Prishtinës  
Opstina Pristina - Municipality Of Prishtina



DREJTORIA E URBANIZMIT

SITUACIONI I PARCELAVE ME VIJEN NDERTIMORE DHE RREGULLUESE NGA PLANI RREGULLUES NE SISTEMIN KOORDINATIV KOSOVAREF01



Punoi:  
Kushtrim Domaneku.

Nënshkrimi : \_\_\_\_\_

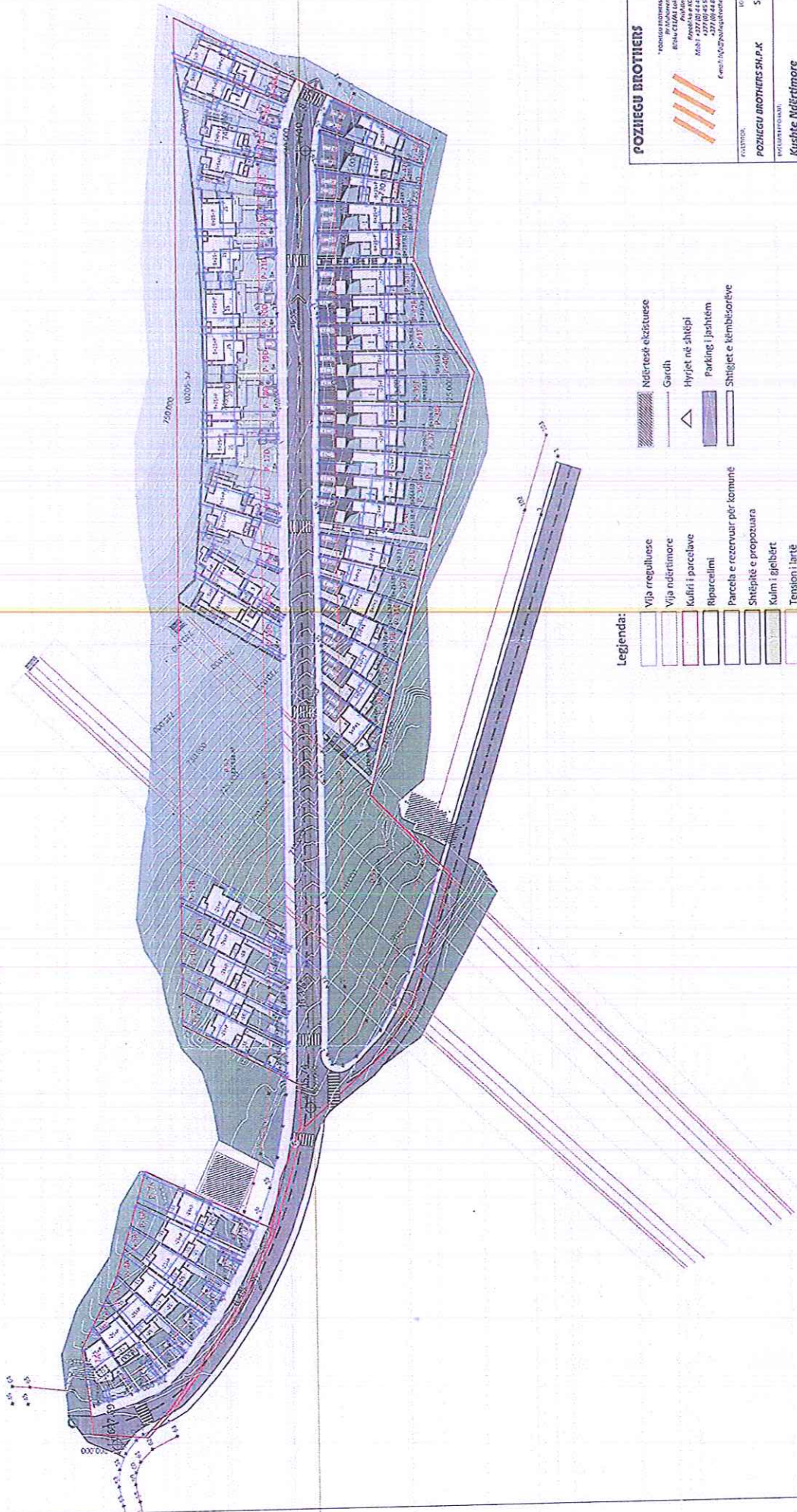
Prishtinë: 19.12.2017

Legjenda:

- Vija Rregulluese
- ..... Vija Ndërtimore
- Tension i Lartë
- Parcela Kadastrale







**Legjenda:**

- Vija rregulluese
  - Vija ndërtimore
  - Kufiri i parcelave
  - Riparcelimi
  - Parcela e rezervuar për komunë
  - Shtetëpite e propozuara
  - Kullm i gjeblëbirt
  - Tension i lartë
- 
- Ndërtesë ekzistuese
  - Gardh
  - Hyrjet në shtëpi
  - Parking / parkim
  - Shigjet e këmbësorëve

**POZNEGU BROTHERS**  
 "POZNEGU BROTHERS" S.H.P.K.  
 Prillëzim Brothers  
 Bulevardi 1000  
 Prishtinë, Kosovë  
 Tëllëfoni: +383 45 432 222  
 Faks: +383 45 432 225  
 E-mail: info@poznegubrothers.com

**POZNEGU BROTHERS S.H.P.K.**      **Sofjalia**

**Kushte Ndërtimore**

**Zgjidhja Urbane**

**1:500**      **15.05.2019**

**POZNEGU BROTHERS**

**Arhitektura Brothers**

**Arhitektura**  
 MIC. AH. ARBENIJE DODRIU  
 MIC. A. LANARINJESH-SHTRUPU  
 Cordinator, MIC. ADRIAN RROSHAR  
 MIC. A. K. ARBILIONA BIRISHA SABIKU

